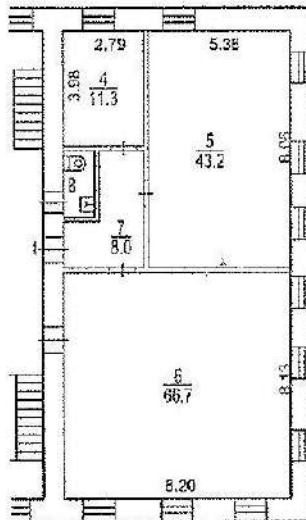


ПОЭТАЖНЫЙ ПЛАН

по адресу: 1-й Крутицкий пер.
домовлад. (эл.) _____ дом 5
корпус _____ строения (сооружения) _____
на части 3 этажа помещ. (квартира) 1
квартал № 1348/1 ЦАО г. Москва

3 ЭТАЖ



Этот план является копией оригинала, хранящегося в архиве.

Зак. № 46 10 301649

Постановочный план составлен по состоянию на			
№	д	м	г.
24	07	2008	
План снят Ходяков В.В. <i>Ходяков</i>			
Проверил: <i>Васильев</i>			
№	д	м	г.
26	04	2014	

Масштаб 1:200

Приложение 1
к постановлению Правительства Москвы
от 1 декабря 1998 г. N 915

Форма 1а
Действительна в течение 1 года

ТЕРРИТОРИАЛЬНОЕ ВТИ Бауманское ВТИ

ВЕРСИЯ ИЗ ТЕХНИЧЕСКОГО ПАСПОРТА НА ЗДАНИЕ (СТРОЕНИЕ)

N дела 1348/1 Лигер -
по состоянию на 30.08.2013 г.

Информация по зданию (строению)

нежилое

Кадастровый номер		-			
Предыдущий кадастровый номер		-			
Учетный номер объекта		02123997			
Адрес	Город	Москва			
Наименование (ул., пл., пер, просп., туп., бульв. и т.п.)		1-й Крутицкий пер.			
Дом	5	Корп.	-	Строение	1
Функциональное назначение		нежилое			
Общая площадь всего (кв.м.) кроме того площади (кв.м.): в т.ч. лестничных клеток технического подполья технического этажа вент. камер других помещений		1133,1	Количество квартир	-	
		4,6	Материал стен	кирпичный	
		-	Год постройки	1885	
		-	Этажность (без учета подземных этажей)	3	
		-	Подземных этажей	1	
		4,6	Инвентаризационная стоимость (тыс.руб.)	158,9	
Площадь застройки (кв.м.)		381	Памятник архитектуры	нет	
Жилая площадь (кв.м.) нежилых помещений		-	Нежилая площадь (кв.м.) в т.ч. жилая площадь в нежил. помещ. (кв.м.)		1133,1 -



02 10 13 0049881

Описание объекта права: помещения

Кадастровый номер N -

Наименование правообладателя (ФИО для физического лица)	Свидетельство о регистрации прав не предъявлено		
Здание/строение	здание		
Тип помещения: встроенно-пристроенное	Встроенное		
пристроенное	-		
Общая площадь, всего (кв.м.)	131,7	Жилая площадь (кв.м.) в т.ч.	131,7
Жилая площадь (кв.м.) жилых помещений	-	Жилая площадь (кв.м.) в нежилых помещениях	-

Характеристики объекта приведены в экспликации к поэтажному плану

Адрес зарегистрирован в Адресном реестре зданий и сооружений г.Москвы
21.06.2006г., N 1016857.

Дули
Евгений Иванович
2-й этаж, квартира
кадастровый № 101/011/2014/001/001/001/001

Начальник ТЭП


Н.И. Курочкина

26.04.2014 Подпись

Исполнитель

Хохлова В.В.

26.04.2014 Подпись



Подпись и печать государственного служащего

[Handwritten signature]

КАДАСТРОВЫЙ ПАСПОРТ

помещения

(выписка из государственного кадастра недвижимости)

КП 1

Лист №	1	Всего листов:	1
--------	---	---------------	---

"03" апреля 2014 г. № 77/501/14-294019	
Кадастровый номер:	77-01:0006022.1679
Номер кадастрового квартала:	77-01:0006022
Характер сведений государственного кадастра недвижимости (статус записи о помещении):	—

Описание объекта недвижимого имущества:

1	Кадастровый номер здания (сооружения), в котором расположено помещение:	77-01:0006022.1017
2	Этаж (этажи), на котором расположено помещение:	Этаж № 3
3	Общая площадь помещения:	15,4
4	Местоположение:	Москва, пер. Крутицкий 1-й, д. 5, строен 1
5	Назначение:	Нежилое (жилое, нежилое)
6	Вид жилого помещения в многоквартирном доме:	— (комната, квартира)
7	Кадастровый номер квартиры, в которой расположена комната:	—
8	Кадастровая стоимость (руб.):	1292655,32
9	Предшлющие кадастровые (условные) номера объекта недвижимого имущества:	77-77-11/182/2009-300, этаж 3, пом. I ком. 11
10	Особые отметки: Сведения о ранее учтенном объекте недвижимости внесены на основании выписки из Единого Государственного реестра прав на недвижимое имущество и сделок с ним от 07.02.2014г. № 04/005/2014-725.	
11	Наименование органа кадастрового учета:	Филиал ФГБУ "ФКП Росреестра" по Москве

Инженер I категории (полное наименование должности)	 (подпись)	М. О. Ермаков (инициалы, фамилия)
--	---	--------------------------------------

М.П.

Бауманское ТБТИ

ЭКСПЛИКАЦИЯ

По адресу: 1-й Котельный пер., 5, стр.1

Помещение N 1 Тип: Учрежденческое
Последнее обследование 24.07.2008

Этаж	NN комн.	Характеристики комнат и помещений	Общая площадь			Площадь помещений вспомогат. использ. (с коэф.)			Выс.
			всего	основ.	вспом.	подк.	балк.	проч.	
3	11	коридор	15,4			15,4	учрежд.		
Итого			15,4			15,4			
--- Нежилые помещения всего			15,4			15,4			
в т.ч. Учрежденные			15,4			15,4			

Адрес зарегистрирован в Адресном реестре зданий и сооружений г.Москвы 21.06.2006г. N 1016957.

Экспликация на 1 странице

26.04.2014 г.

Исполнитель

Роз

Хохлова В.В.

46 10 301649

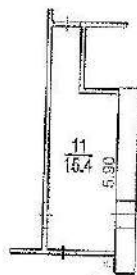
Экспликация на 1 странице

Роз

02 10 12 00400004

ПОЭТАЖНЫЙ ПЛАН	
по адресу:	1-й Краулинский пер.
домовл. (вл.)	дом 5
корпус	строения (сооружение) 1
на часть	этажа помещ. (квартира) 1
квартира №	1346/1 ЦАО г. Москва

3 ЭТАЖ



Зак. № 46 10 301649

Поэтажный план составлен по состоянию на	
" 24 "	07 2008 г.
П/план снят	Хомлюк В.В.
Проверил	Возможаев И.В.
" 25 "	01 2014 г.

Масштаб 1:200

Приложение 1
к постановлению Правительства Москвы
от 1 декабря 1998 г. N 915

Форма 1а
действительна в течение 1 года

ТЕРРИТОРИАЛЬНОЕ БЛН Вадринское ТБТИ

ВЫГРУСКА ИЗ ТЕХНИЧЕСКОГО ПАСПОРТА НА ЗДАНИЕ (СТРОЕНИЕ)

N дела 1349/1 Литер -
по состоянию на 30.08.2013 г.

Информация по зданию (строению)

нежилое

Кадастровый номер		-			
Предыдущий кадастровый номер		-			
Учетный номер объекта		02123997			
Адрес	Город	Москва			
Наименование (ул., пл., пер, просп., туп., бульв. и т.п.)		1-й Крутицкий пер.			
Дом	5	Корп.	-	Строение	1
Функциональное назначение		нежилое			
Общая площадь всего (кв.м.) кроме того площади (кв.м.): в т.ч. лестничных клеток технического подполья технического этажа вент. камер других помещений	1133,1	Количество квартир	-		
	4,6	Материал стен	кирпичный		
	-	Год постройки	1835		
	-	Этажность (без учета подземных этажей)	3		
	-	Подземных этажей	1		
4,6	Инвентаризационная стоимость (тыс.руб.)	158,9			
Площадь застройки (кв.м.)	381	Памятники архитектуры	нет		
Жилая площадь (кв.м.) жилых помещений	-	Нежилая площадь (кв.м.) в т.ч. жилая площадь в нежил. помещ. (кв.м.)	1133,1 -		

02 10 13 0049883